



# Comune di Albaredo Per San Marco

(Provincia di Sondrio)

Via San Marco n. 24 Tel. 0342 616288 – Fax 0342 602253 P.IVA 00105750145

e-mail [amministrazione@comune.albaredopersanmarco.so.it](mailto:amministrazione@comune.albaredopersanmarco.so.it)

PEC [protocollo.albaredo@cert.provincia.so.it](mailto:protocollo.albaredo@cert.provincia.so.it) Sito web [www.comune.albaredopersanmarco.so.it](http://www.comune.albaredopersanmarco.so.it)

Albaredo per S. Marco, 19.10.2023

## **ORDINANZA n. 7/2023 DISCIPLINA VIABILITÀ VIA SAN MARCO -SS470**

### **IL SINDACO**

Premesso che per l'accesso al centro del Comune di Albaredo per San Marco (piazza San Marco) sono disponibili due percorsi che si diramano, entrambi, dalla SS470 "della Val Brembana e del Passo San Marco";

Dato atto che i predetti due accessi si trovano alle estremità della via San Marco e che quello ordinario è posto più a valle;

Riscontrato, tuttavia, l'incremento di veicoli in ingresso al centro dall'accesso più a monte, in particolare da coloro che provengono dal Passo San Marco;

Dato atto che tale percorso si snoda, lungo la via San Marco, attraverso un percorso in forte pendenza e con sbocco interdetto dalla zona a traffico limitato posta dal civico 21 al civico 42;

Considerato, peraltro, che la zona a traffico limitato consente, in via generale, la circolazione anche a non residenti a bordo di velocipedi;

Ritenuto che l'andamento della strada in questione rappresenti una insidia per l'utente che non è solito percorrerla;

Ritenuto quindi di dover adottare un provvedimento che obblighi il flusso di veicoli diretto verso il centro di Albaredo per San Marco, ad utilizzare l'accesso di via San Marco posto a valle del centro stesso;

Dato atto che in relazione alla predetta disposizione è stato acquisito il parere favorevole dell'Ente proprietario della strada (Anas SpA) al fine della collocazione della relativa segnaletica di preavviso;

Ritenuto di dover provvedere in ordine alla sicurezza della circolazione stradale;

Visti gli articoli 5, 6 e 7 del CdS;

Visto il D. Lgs n. 267/2000,

### **ORDINA**

**a far tempo dalla data della pubblicazione della presente e sino a diversa disposizione:**

**1)- lungo la via delle Orobie (SS470) in prossimità del civico 97 (Ristorante La Flora) – in tratto interno al centro abitato – è vietata la svolta per immettersi lungo la via San Marco (autoveicoli, motoveicoli e biciclette) fatta eccezione per i veicoli dei residenti e dei proprietari di immobili posti lungo lo stesso tratto di via San Marco fino al civico n. 21, Via Del Nero e la parte alta della Via Brasa;**

**2)- lungo la via San Marco, nel tratto sopra citato, la sosta è sempre vietata su entrambi i lati della carreggiata.**

La presente ordinanza viene resa nota al pubblico mediante l'affissione all'albo comunale nonché con l'apposizione della prescritta segnaletica a cura del richiedente.





Ai sensi dell'articolo 3, 4° comma della legge L. 7 agosto 1990, n. 241 contenente "nuove norme in materia di procedimento amministrativo e di diritto d'accesso ai documenti amministrativi" il presente provvedimento è impugnabile con ricorso giurisdizionale avanti il TAR della Lombardia entro il termine di sessanta giorni decorrenti dalla notifica o comunque dalla piena conoscenza del presente atto da parte dei destinatari ovvero, in alternativa con ricorso straordinario al Presidente della Repubblica entro 120 giorni decorrenti dal medesimo termine.

**SEGUE SCHEDA SEGNALETICA**

### **IL SINDACO**

F.to Cav. Patrizio Del Nero

**OGGETTO: SCHEDA DELLA SEGNALETICA STRADALE.**

	Descrizione	Posizione	Spazio per verifica	
			Reg.	Non reg.
1.	<p>N. 1 gruppo segnaletica di indicazione urbana <b>“freccia indicazione urbana”</b> fig. II 253 Reg. CdS</p> 	<p><b>via delle Orobie,</b> all'intersezione con via San Marco (da monte)</p>	<input type="checkbox"/>	<input type="checkbox"/>
2.	<p>N. 2 segnale <b>“direzione obbligatoria diritto”</b> fig. II 80/a Reg. CdS con pannello integrativo <b>“eccezione”</b> Mod. 4/b Reg. CdS</p> 	<p><b>via delle Orobie,</b> in corrispondenza dell'intersezione con via San Marco (civ 97 altezza rist. La Flora).</p>	<input type="checkbox"/>	<input type="checkbox"/>
3.	<p>N. 1 segnale <b>“divieto di transito”</b> fig. II 46 Reg. CdS con pannello integrativo <b>“eccezione”</b> Mod. 4/b Reg. CdS</p> 	<p><b>via San Marco,</b> in corrispondenza dell'accesso da via delle Orobie (a monte).</p>	<input type="checkbox"/>	<input type="checkbox"/>
4.	<p>N. 1 segnale <b>“divieto di sosta”</b> fig. II 46 Reg. CdS con pannello integrativo <b>“validità”</b> Mod. 3/a Reg. CdS</p> 	<p><b>via San Marco,</b> in corrispondenza dell'accesso da via delle Orobie (a monte).</p>	<input type="checkbox"/>	<input type="checkbox"/>
5.	<p><b>IN ALTERNATIVA AI SEGNALI DI</b></p>	<p><b>via San Marco,</b> in</p>	<input type="checkbox"/>	<input type="checkbox"/>

**CUI AI PRECEDENTI PUNTI 3 E 4**

N. 1 segnale composto con **indicazione pendenza 20%**



corrispondenza dell'accesso da via delle Orobie (a monte).